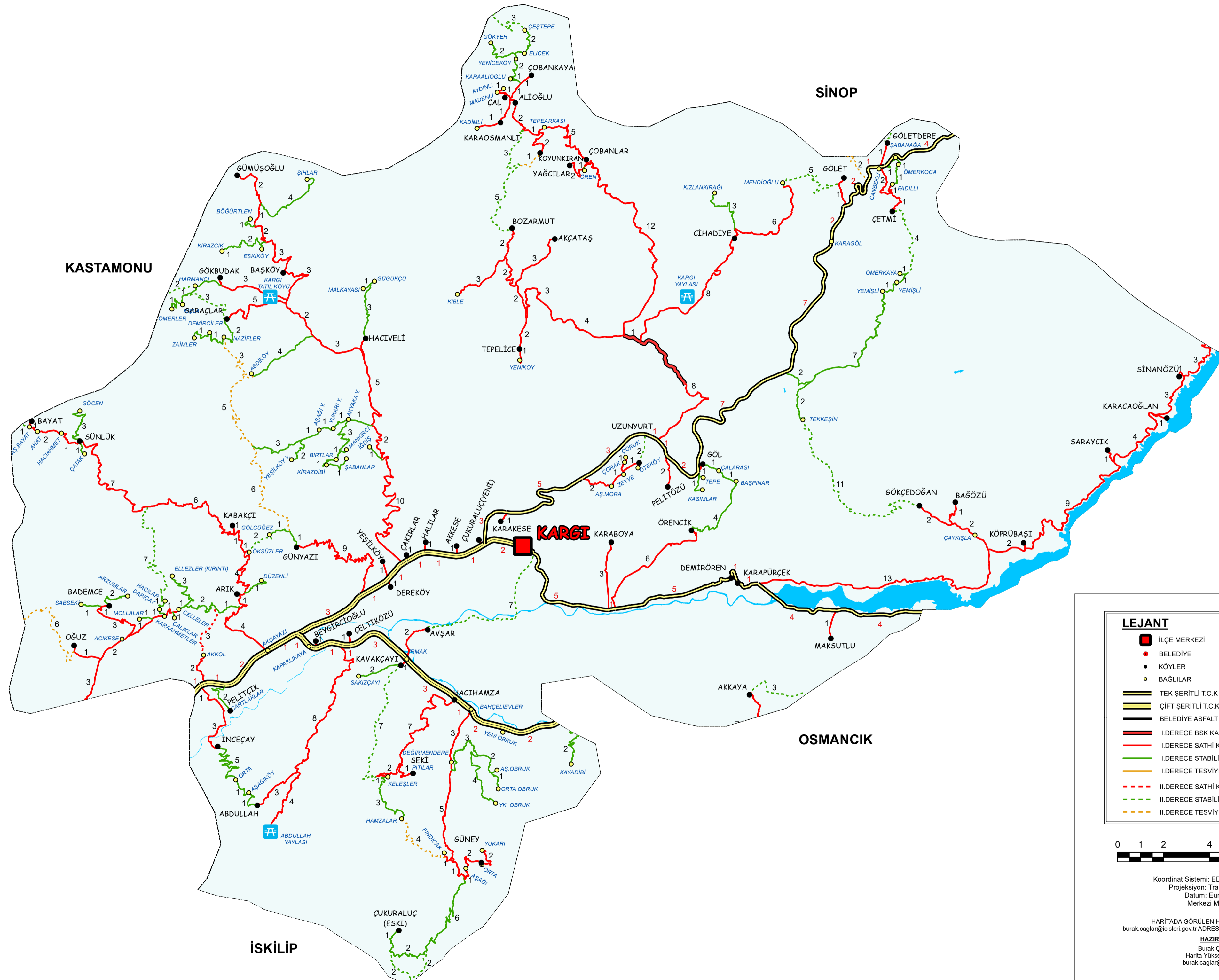

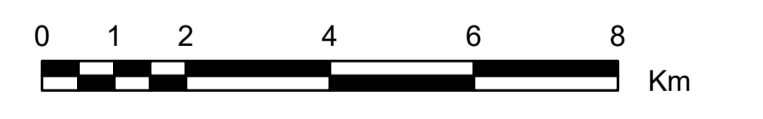




# KARGI İLÇE HARİTASI



LEJANT	
■ İLÇE MERKEZİ	□ İL SINIRI
● BELEDİYE	■ BARAJ VE GÖLETLER
• KÖYLER	⚡ TARİHİ NOKTALAR
○ BAĞLILAR	⚡ MESİRE ALANLARI
— TEK ŞERİTLİ T.C.K YOLU	
— ÇİFT ŞERİTLİ T.C.K YOLU	
— BELEDİYE ASFALT YOLU	
— I.DERECE BSK KAPLAMA KÖY YOLU	
— I.DERECE SATHİ KAPLAMA KÖY YOLU	
— I.DERECE STABİLİZE KÖY YOLU	
— I.DERECE TESVİYE KÖY YOLU	
— II.DERECE SATHİ KAPLAMA KÖY YOLU	
— II.DERECE STABİLİZE KÖY YOLU	
— II.DERECE TESVİYE KÖY YOLU	



Koordinat Sistemi: ED 1950 UTM Zone 36N  
Projeksiyon: Transverse Mercator  
Datum: European 1950  
Merkezi Meridyen: 33

HARİTADA GÖRÜLEN HATA VE EKSİKLİKLERİN  
burak.caglar@icisleri.gov.tr ADRESİNE BİLDİRİLMESİ RİCA OLUNUR.

**HAZIRLAYAN**  
Burak ÇAĞLAR  
Harita Yüksek Mühendisi  
burak.caglar@icisleri.gov.tr

**Ocak-2019**